



# BRASLAS UPE

LAIVOTĀJIEM, MAKŠKERNIEKIEM, KĀJNIEKIEM

Izbaudiet ceļojumu vienā no skaistākajām Latvijas mazajām upēm! Brasla Jūs pārsteigs ar mežonīgo, neskarto dabu un krāšņajiem smilšakmens atsegumiem!

Braslas upes kopējais garums ir 68 km, taču laivojami ir gandrīz 40 km. Kartē upe sadalīta 4 līdzvērtīgos garuma posmos.

Par brauciena atraktivitāti regulāri parūpējas bebbri, tāpēc esiet gatavi šķēršļu pārvarēšanai. Upes lejteces akmeņainā gultne sagādās patīkamas krāces.

Svarīgi- neaizmirstiet parūpēties par savu un savu mantu drošību- lietojiet drošības vestes un ūdensnecaurlaidīgos iepakojumus. Noderīgi gan atkritumu savākšanai, gan mantu sausībai- būs parastie lielie atkritumu maisi.

Atceries! Visu, ko esi spējis paņemt līdzi, proties arī aiznest! Apmetnes veido tikai tam paredzētajās vietās, neveic skrāpējumus smilšakmens atsegumos.

## Laivu noma:

"Mučas" +371 29211634 (Sigulda)

"Karlosonalaivas" +371 26524203 (Sigulda)











"Gaujas laivas" +371 29217749 (Raiskums)

"Eži" +371 27852852 (Valmiera)

„Apalkalns” + 371 29448188 (Raiskums)

"Gaujaskrasts" +371 29423270 (Raiskums)

## APZĪMĒJUMI

-  iekāpšana / izkāpšana
-  ēdināšana
-  apmetne
-  naktsmītne
-  DUS
-  veikals
-  atkritumu tvertne
-  ūdens
-  ugunsкура vieta
-  tualete
-  pirts
-  autostāvvietā
-  elektrība
-  sporta aktivitātes
-  apskates objekti

Attālums līdz grīvai

Orientieris dabā

Attālums starp orientieriem

Attālums līdz grīvai



## „MEŽONĪGAIS PALU BEBRS”

Ruckas tilts - Plācis

Posmu vislabāk veikt pavasara palos vai pie augstāka ūdens līmeņa, vairākās vietās var būt koku sanesumi.

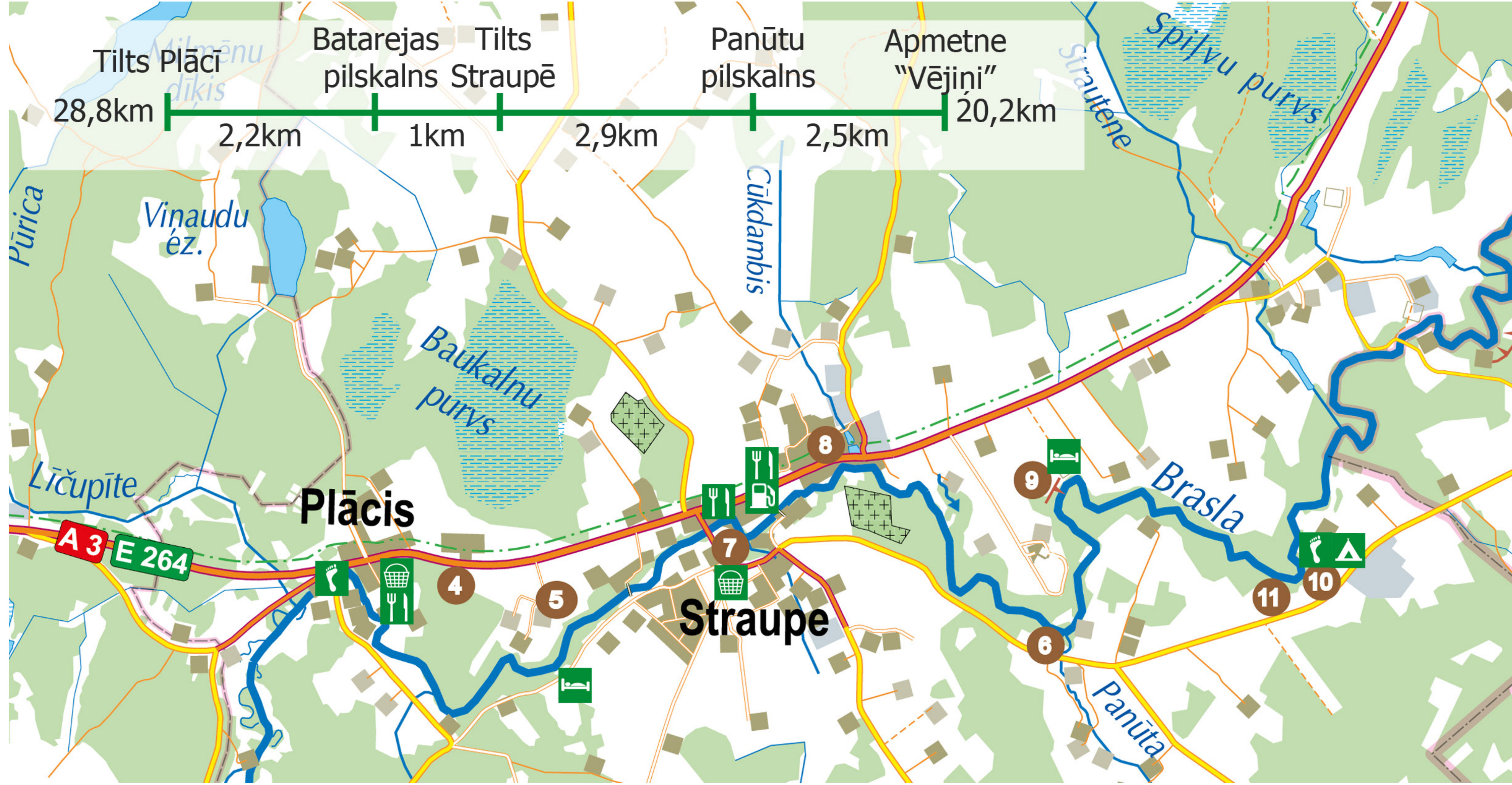
Attālums: 11 km | Brauciena ilgums: ~4 h | Vidējais kritums: 0,4 m/km

- 1 Ruckas muiža (16. gs.)- labajā krastā saglabājušās dzirnavas un kūtis.
- 2 Rozbeķu muiža- kreisajā krastā pussabrukušais mednieku namiņš „Bābelīte” un uzreiz aiz tā piemiņas akmens Rozbeķu kunga meitai, kura kopā ar mīloto staļļu puisi aizliegtās mīlestības dēļ noslīcinājās.
- 3 Piensaimnieku kooperatīvā sabiedrība „Straupe”- unikāli piena produkti, kurus iespējams iegādāties pienotavas veikalā. Laukumā katra mēneša pirmajā un trešajā svētdienā notiek lauku labumu tirdziņš.



“Bērzi”, +371 26117306





## „UZ HANZAS VALSTĪBU”


Plācis - "Vējiņi"

Viens no mierīgākajiem Braslas posmiem, šis posms laivojams visu laivošanas sezonu.

Attālums: 8,6 km | Brauciena ilgums: ~3 h | Vidējais kritums: 1 m/km

- 4 Baukalns    5 Batarejas pilskalns    6 Panūtu kalns    9 Burtaku iezis    11 Vējiņu pilskalns
- 7 Mazstraupes pils (14.gs.)- bijusī arhibīskapa Rozenu pils ar gandrīz 2m biezām laukakmeņu sienām. Kopš 1930. g. šeit ir skola. Runā, ka zem Braslas bijušas ejas, kas to savieno ar Lielstraupes pili. Straupe - bijusī Hanzas pilsēta. Straupes nosaukumam ir cieša saistība ar Braslas upi, jo kādreiz to dēvēja par Ropi, kas nozīmēja Straujupe. Straupe bijusi arī Idumejas valsts centrs, kas lībiski saukta par Vidumaa un tiek domāts, ka tieši no tā radies Vidzemes nosaukums
- 8 Lielstraupes pils (13.gs.) un baznīca (14.gs.)- iespaidīgs kultūrvēsturiskais piemineklis. Baznīca ir vienīgā Latvijā, kurai ir no baznīcas atsevišķi stāvošs koka tornis. Pils torņa pulksteni darinājis vietējais Straupes pils kurpnieks, fotogrāfs, zobārsts- vienā personā.  
! Lai šo objektu apskatītu, būs jāizkāpj no laivas (Straupes estrāde) un jāiet ar kājām.
- 10 Vējiņu pazemes ezeri- vienīgie Baltijā. 42 m garā Urtāna ala atrodas Braslas krastā. Ezeri apskatāmi tikai gida pavadībā no Ot.-Sv. Plkst. 10-18, +371 29354189

 Brīvdienu māja "Upeslejas", +371 29441970

 Apmetne "Vējiņi", +371 29289796

 Viesu nams „Burtakas”, +371 29451234





## „PRETĪ PIRMAJĀM KRĀCĒM”

„Vējiņi” - A3 tilts

Posms ir kā ievads upes lejtecei, jo ir sastopamas pirmās nopietnās krāces pie „Mārkulīciem” un krastos redzami skaistie smilšakmens atsegumi.

Attālums: 11,4 km | Brauciena ilgums: ~3,5 h | Vidējais kritums: 1,5 m/km

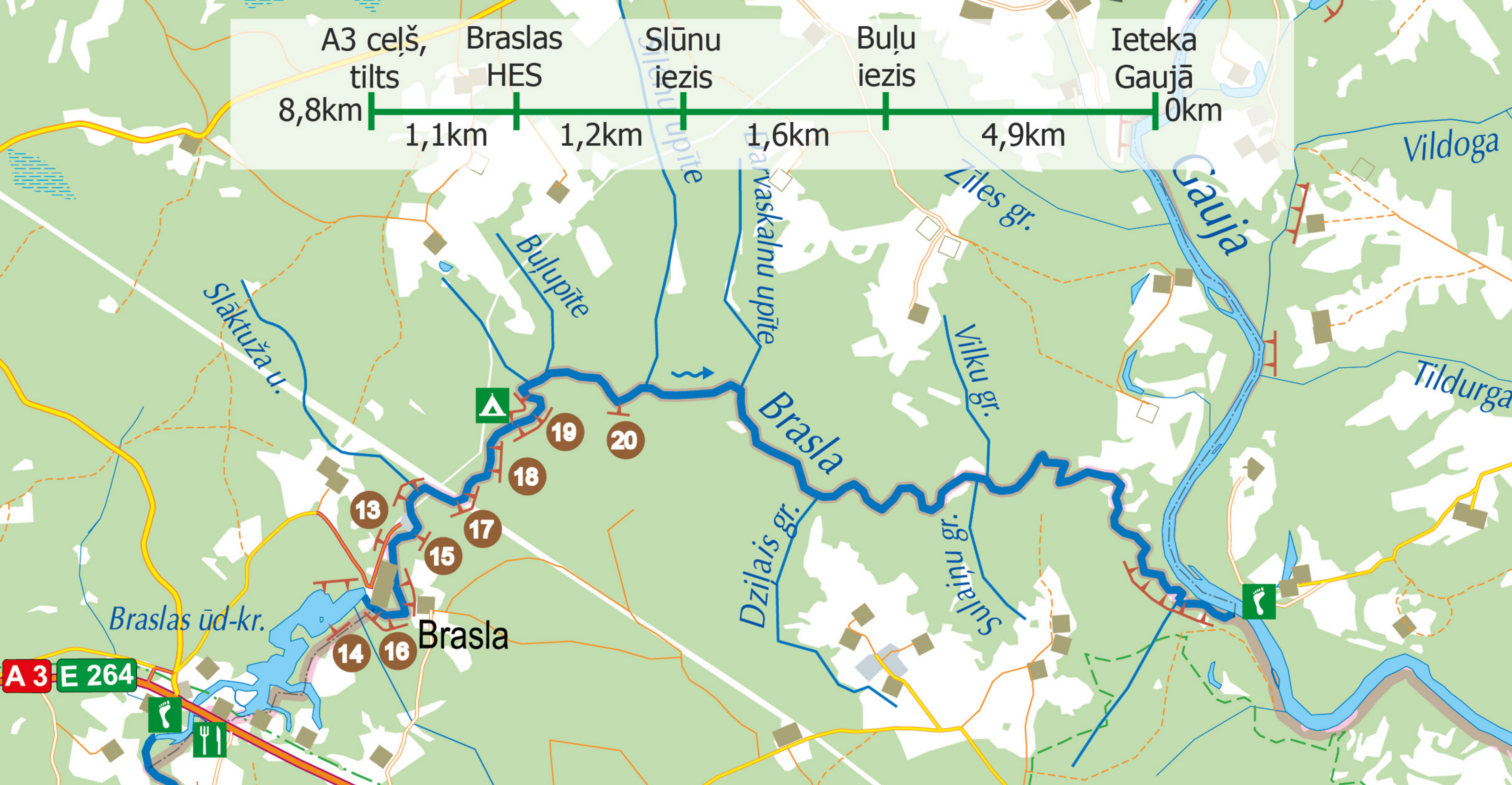
- 12** Avotmuižas iezis- sastāv no diviem atsegumiem un tāpat kā citi Braslas ieži ir augšdevona Gaujas svītas smilšakmeņi. Ieža pakājē izplūst Svētavots. Kādreiz iezi bijusi liela Velnala, kas ap 1970. gadu aizbrukusi.



Apmetne „Mārkulīči”, +371 29464946

Krodziņš „Zandarts”, +371 29996726





## „STRAUJUPE”

A3 tilts - ieteka Gaujā

Skaistākais un „sportiskākais” Braslas upes posms, kur gandrīz aiz katra likuma paveras skaisti smilšakmens atsegumi.

Attālums: 8,8 km | Brauciena ilgums: ~3 h | Vidējais kritums: 2,5 m/km

- 13 Anītes ieži- vairāku iežu virkne gandrīz 1 km garumā Braslas kreisajā krastā
- 14 Varšavu iezis    15 Jāņuvārtu iezis    16 Krauļukalna iezis
- 17 Slūņu iezis- viena no iespaidīgākajām kraujām Braslas senlejā
- 18 Melnais iezis- tam pretī ir nelielais Baltais iezis
- 19 Virtakas iezis- dēvēts arī par rakstu iezi, jo uz tā atrastas senas zīmes.
- 20 Bulu iezis - leģenda vēsta, ka iezī esošajā Adamaita alā reiz slēpusies laupītāju banda, kas savu nosaukumu ieguvusi no bandas vadoņa.  
Īpaši aizsargājamā dabas teritorija - Braslas ielejas liegums!

 Apmetne “Virtaka”



# KĀJĀMGĀJĒJIEM

“Braslas krogs” - Buļu iezis - “Braslas krogs”

Iespēja izbaudīt Braslas džungļus apvienojumā ar krāšņajiem smilšakmens atsegumiem.

**Maršruta garums** ~11 km

**Veikšanas ilgums** ~ 3 h, baudot skaistos skatus

Iespējams piebraukt ar mašīnu līdz Braslas zivjaudzētavai, tas maršrutu saīsinās par aptuveni 3 km

Ejot šajā maršrutā ir jābūt fiziski labi sagatavotam un draugos ar dabu, jo maršruts nav labiekārtots un līdz ar to izejams tikai gida pavadībā (+371 29464946 Rudīte).

Maršrutu vērts iziet arī ziemā un pavasarī, kad no iežiem veidojas skaisti ledus kritumi, bargās ziemās iešana iespējama pa aizsalušo upi.

Lūgums respektēt upei pieguļošās privātās teritorijas un atcerieties, ka Jūs atrodaties īpaši aizsargājamā dabas teritorijā.

Objektu aprakstus skatīt nodaļā “Straujupe”.



# MAKŠĶERNIEKIEM

Braslas upe ir iemīļota nārstošanas vieta dažādām zivīm.

Zemāk redzamajā sarakstā nosauktas populārākās makšķerēšanas vietas un tajās visbiežāk sastopamās zivju sugas.

**Ruckas tilts:** Vēdzeles, alatas

**Rozulas tilts:** Vēdzeles, līdakas, alatas

**Braslas ūdenskrātuve:** Līdakas, alatas

**Aiz Braslas HES:** Foreles, līdakas, asari, taimiņi, alatas

Ievērojiet Ministru kabineta makšķerēšanas noteikumus un neaizmirstiet iegādāties makšķerēšanas karti.

Braslā mīt arī laši un taimiņi, taču to iegūšana ir aizliegta.

No 1. oktobra līdz 31. decembrim, posmā no Brasla HES līdz ietekai Gaujā ir aizliegta jebkāda makšķerēšana, savukārt 1000 m lejpus Braslas HES aizliegts makšķerēt visu sezonu.



Dizains: SIA Gravitty  
Teksts: Baiba Bendika

Kartogrāfe: Liene Zilvere  
Foto: Bendika, Zilvere



Veidota 2014. gadā